

# SIFeIS



# CONCAyNT



# GEOGRAFÍA NACIONAL

**SIFeIS**



**CONCAyNT**

# **GUÍA DE ESTUDIOS DE GEOGRAFÍA NACIONAL**

**Un agradecimiento especial al  
Co. FRANCISCO HERNANDEZ JUAREZ  
por la oportunidad y el apoyo para realizar este trabajo,  
así como a los integrantes de la CONCAyNT y a todos  
los que participaron en esto.**

**RICARDO ROCHA**

**LAURA GURIDI**

**LUIS ESCOBAR**

**DANIEL MORENO**

**JUAN RODRIGUEZ**

# SIFeIS



# CONCAyNT

## TEMARIO

- DIVISIÓN POLÍTICA DE LA REPÚBLICA MEXICANA
- OROGRAFÍA
- HIDROGRAFÍA
- CIUDADES IMPORTANTES Y SUS CONLINDANCIAS

Recuerda que contarás con 30 minutos para resolver 30 reactivos



# SIFeIS



# CONCAyNT

## **UNIDAD 1**

### **DIVISION POLITICA**

- 1.1 ESTADOS Y SUS CAPITALES
- 1.2 ESTADOS POR SU UBICACION
- 1.3 COLINDANCIAS

Es importante que tengas a la mano los mapas correspondientes a cada tema.

# SIFeIS




# CONCAyNT

## 1.1 ESTADOS Y SUS CAPITALES

La Republica Mexicana esta dividida en 32 Entidades Federativas conformadas por:

31 Estados y 1 Distrito Federal



# SIFeIS



# CONCAyNT





# SIFeIS



# CONCAyNT

A continuación encontrarás los Estados de la República Mexicana y sus Capitales

## ESTADOS Y CAPITALES DE MÉXICO

Estado	Capital	Estado	Capital
<b>Aguascalientes</b>	Aguascalientes*	<b>Morelos</b>	Cuernavaca
<b>Baja California</b>	Mexicali	<b>Nayarit</b>	Tepic
<b>Baja California Sur</b>	La Paz	<b>Nuevo León</b>	Monterrey
<b>Campeche</b>	Campeche*	<b>Oaxaca</b>	Oaxaca*
<b>Coahuila</b>	Saltillo	<b>Puebla</b>	Puebla*
<b>Colima</b>	Colima*	<b>Querétaro</b>	Querétaro*
<b>Chiapas</b>	Tuxtla Gutiérrez	<b>Quintana Roo</b>	Chetumal
<b>Chihuahua</b>	Chihuahua*	<b>San Luis Potosí</b>	San Luis Potosí*
<b>Distrito Federal</b>	Ciudad de México	<b>Sinaloa</b>	Culiacán
<b>Durango</b>	Durango*	<b>Sonora</b>	Hermosillo
<b>Guanajuato</b>	Guanajuato*	<b>Tabasco</b>	Villahermosa
<b>Guerrero</b>	Chilpancingo	<b>Tamaulipas</b>	Ciudad Victoria
<b>Hidalgo</b>	Pachuca	<b>Tlaxcala</b>	Tlaxcala*
<b>Jalisco</b>	Guadalajara	<b>Veracruz</b>	Jalapa
<b>México</b>	Toluca	<b>Yucatán</b>	Mérida
<b>Michoacán</b>	Morelia	<b>Zacatecas</b>	Zacatecas*

\* Capitales con el mismo nombre del Estado

# SIFeIS



# CONCAyNT

## 1.2 ESTADOS POR SU UBICACIÓN



Debes saber cuales son los estados del norte, del centro, del sur, del oriente, del occidente y del sureste, de nuestro País, por lo que a continuación los enlistamos de acuerdo a su ubicación geográfica.



# SIFeIS



# CONCAyNT

## ESTADOS FRONTERIZOS DEL **NORTE:**

- BAJA CALIFORNIA
- SONORA
- CHIHUAHUA
- COAHUILA
- NUEVO LEON
- TAMAULIPAS

## ESTADOS FRONTERIZOS DEL **SUR:**

- CHIAPAS
- TABASCO
- CAMPECHE
- QUINTANA ROO

## ESTADOS DEL **SUR:**

- GUERRERO
- OAXACA

## ESTADOS DEL **ESTE** **(ORIENTE):**

- TAMAULIPAS
- VERACRUZ

## ESTADOS DEL **OESTE** **(OCCIDENTE):**

- SONORA
- SINALOA
- NAYARIT
- JALISCO
- COLIMA
- MICHOACAN

## ESTADOS DEL **CENTRO:**

- SAN LUIS POTOSÍ
- AGUASCALIENTES
- GUANAJUATO
- HIDALGO
- QUERÉTARO
- ESTADO DE MEXICO
- TLAXCALA
- DISTRITO FEDERAL

# SIFeIS



# CONCAyNT

## 1.3 COLINDANCIAS

Este aspecto lo vamos a ver por cada Entidad Federativa

## OROGRAFIA



Es conveniente adquirir mapas de la republica mexicana con nombres y sin nombres, para identificar y practicar lo que a continuación veremos.

# SIFeIS



# CONCAyNT

Las dos cadenas montañosas más grandes atraviesan el territorio nacional de norte a sur y estas son:

- SIERRA MADRE OCCIDENTAL
- SIERRA MADRE ORIENTAL

## SIERRA MADRE OCCIDENTAL

Recorre los siguientes Estados:

- ✧ Chihuahua
- ✧ Sonora
- ✧ Sinaloa
- ✧ Durango
- ✧ Nayarit

En el estado de Michoacán cambia su nombre, denominándose SIERRA MADRE DEL SUR, pasando por los Estados de:

- ✧ Michoacán
- ✧ Guerrero
- ✧ Oaxaca

En el Estado de Chiapas vuelve a cambiar su nombre, ahora por el de SIERRA DEL SOCONUSCO

## SIERRA MADRE ORIENTAL:

Recorre los Estados de:

- ✧ Coahuila
- ✧ Nuevo León
- ✧ Tamaulipas
- ✧ San Luis Potosí
- ✧ Tlaxcala
- ✧ Veracruz

En el sur se juntan las dos grandes cadenas y se como denomina NUDO MIXTECO, esto es en:

- ✧ Sur de Veracruz
- ✧ Oaxaca
- ✧ Hasta la Zona de Istmo de Tehuantepec



# SIFeIS



# CONCAyNT

Existen otras Cadenas Montañosas siendo estas las siguientes:

## SIERRA DE CALIFORNIA

En:

- ✧ Baja California
- ✧ Baja California Sur

## SIERRA DE LA BREÑA

Que corre en forma transversal en:

- ✧ Durango

Este sistema continúa hacia el Norte de Zacatecas, cambiando su nombre a SIERRA DE FRESNILLO.

La **SIERRA DE ZACATECAS** también es transversal atraviesa los estados de:

- ✧ Aguascalientes
- ✧ Zacateca
- ✧ San Luis Potosí

**SIERRA DE SAN LUIS** una sierra transversal:

- ✧ Jalisco
- ✧ Guanajuato
- ✧ San Luis Potosí

**SIERRA MADRE DE CHIAPAS:**

- ✧ Tabasco
- ✧ Chiapas
- ✧ SIERRA DE MUNA O TIKUL
- ✧ Yucatán

# SIFeIS



# CONCAyNT

## HIDROGRAFIA

Es conveniente adquirir dos mapa de la republica mexicana con nombres y otro sin nombres, para que una vez aprendido el tema, llenes el otro con los nombres.

## RIOS

Mencionaremos los ríos más importantes de la república mexicana y los principales Estados por donde corren

<b>RIO</b>	<b>PRINCIPALES ESTADOS POR DONDE CORREN</b>
<b>YAQUI MAYO</b>	<b>SONORA</b>
<b>NAZAS</b>	<b>DURANGO, ZACATECAS Y JALISCO</b>
<b>LERMA</b>	<b>GUANAJUATO, JALISCO, MICHOACAN Y ESTADO DE MÉXICO</b>
<b>BALSAS</b>	<b>MICHOACAN Y GUERRERO</b>
<b>PAPAGAYO</b>	<b>HIDALGO</b>
<b>GRIJALVA</b>	<b>TABASCO Y CHIAPAS</b>
<b>USUMACINTA</b>	<b>TABASCO, CHIAPAS Y CAMPECHE</b>
<b>COATZACOALCOS</b>	<b>VERACRUZ</b>
<b>PAPALOAPAN</b>	<b>VERACRUZ</b>
<b>JAMAPA, TECOLUTLA Y CAZONES</b>	<b>VERACRUZ</b>
<b>PANUCO Y TAMESIS</b>	<b>VERACRUZ</b>
<b>BRAVO</b>	<b>CHIHUAHUA, COAHUILA Y TAMAULIPAS EN LA FRONTERA CON ESTADOS UNIDOS</b>
<b>SUCHIATE</b>	<b>CHIAPAS EN LA FRONTERA CON GUATEMALA</b>

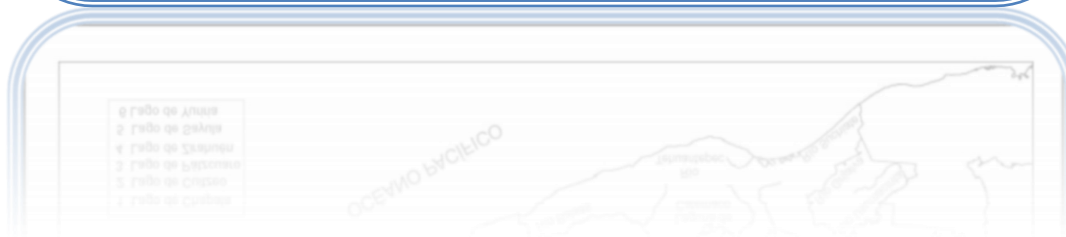
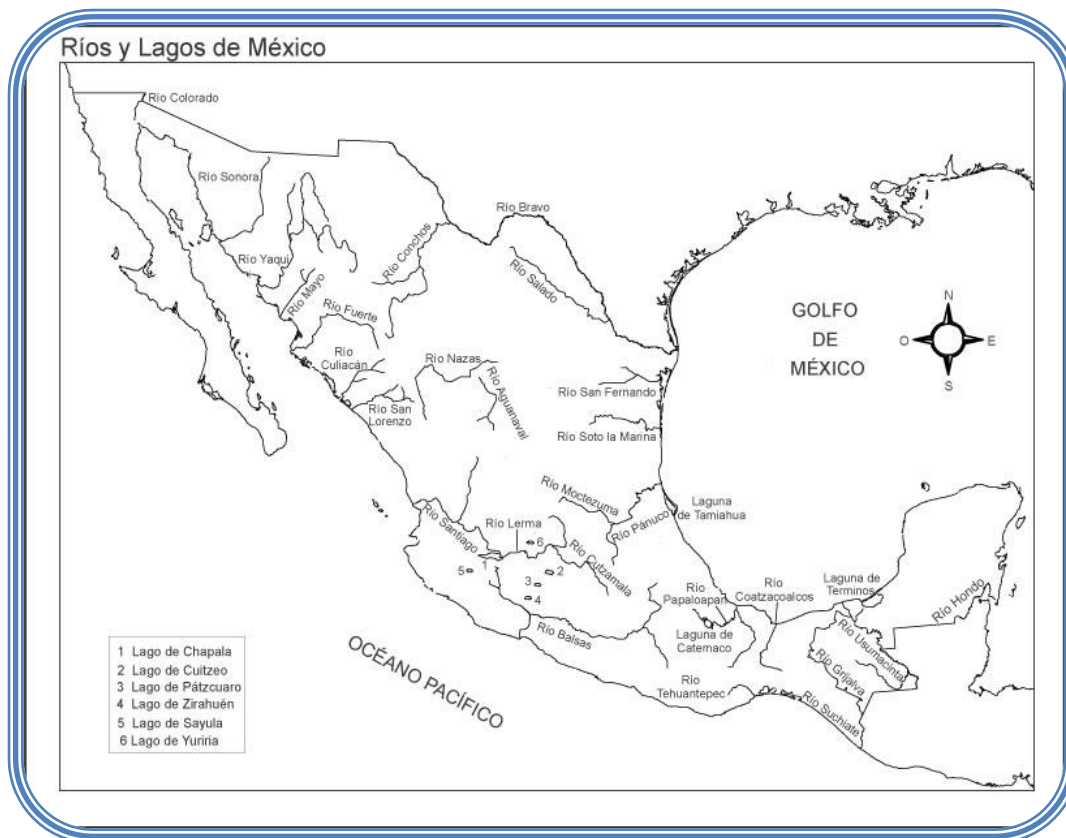
# SIFeIS



# CONCAyNT

## PRINCIPALES LAGOS Y LAGUNA

LAGOS Y LAGUNAS	UBICACIÓN
<b>LAGO DE CHAPALA</b>	<b>JALISCO</b>
<b>LAGO DE PATZCUARO</b>	<b>MICHOACAN</b>
<b>LAGUNA DE TERMINOS</b>	<b>CAMPECHE</b>
<b>LAGUNA DE BACALAR</b>	<b>QUINTANA ROO</b>





# SIFeIS



# CONCAyNT

A continuación enlistamos la **Capital, Orografía, Hidrografía, Principales Ciudades, Colindancias** de cada Estado de la Republica Mexicana.

ESTADO	CAPITAL	OROGRAFIA (PRINCIPALES RELIEVES)	HIDROGRAFIA (RIOS)	PRINCIPALES CIUDADES	COLINDANCIAS
<b>Aguascalientes</b>	Aguascalientes	Sierra Madre Oriental	Rio San Pedro o Aguascalientes	Aguascalientes, Calvillo Tepezalá	Norte: <b>Zacatecas</b> Sur: <b>Jalisco</b> Este: <b>Zacatecas</b> Oeste: <b>Zacatecas</b>
<b>Baja California Norte</b>	Mexicali	Sierra de Baja California	Río Colorado Tijuana	Mexicali, Tijuana, Ensenada y Rosarito	Norte: <b>Estados Unidos</b> Este: <b>Golfo de California</b> Oeste: <b>Océano Pacífico</b> Sur: <b>Baja California Sur</b>
<b>Baja California Sur</b>	La Paz	Sierra de Baja California, Sierra de Juárez	San Ignacio Raymundo	La Paz Loreto Santa Rosalía Cabo San Lucas San José Del Cabo	Norte: <b>Baja California</b> Este: <b>Golfo de California (Mar de Cortes)</b> Oeste: <b>Océano Pacífico</b> Sur: <b>Baja California Sur</b>
<b>Campeche</b>	Campeche	Sierra Catalina	Usumacinta Pejelagarto Champotón	Campeche Ciudad del Carmen Champotón Escárcega	Norte: <b>Yucatán</b> Este: <b>Quintana Roo</b> Oeste: <b>Golfo de México</b> Sur: <b>Guatemala</b>
<b>Chiapas</b>  Sitio Turismo: <b>Cañón del Sumidero</b>	<b>Tuxtla Gutiérrez</b>	<b>Sierra Madre de Chiapas Sierra de la Independencia, Sierra de Soconusco</b>	<b>Usumacinta Grijalva, Suchiate.</b>	<b>Tuxtla Gutiérrez Chapa de Corzo Tonala Ocosingo San Cristóbal de las Casas Comitán Pijijiapan</b>	Norte: <b>Tabasco</b> Este: <b>Guatemala</b> Oeste: <b>Veracruz y Oaxaca</b> Sur: <b>Océano Pacífico</b>

# SIFeIS



# CONCAyNT

ESTADO	CAPITAL	OROGRAFIA (PRINCIPALES RELIEVES)	HIDROGRAFIA (RIOS)	PRINCIPALES CIUDADES	COLINDANCIAS
Chihuahua	Chihuahua	Sierra Madre Occidental Sierra tarahumara, Barranca del Cobre	Papigóchic Casa grandes, Río Bravo Río Conchos RIO Urique	Ciudad Juárez Temoaqui Ascención Casas Grandes Delicias Camargo	Norte: Estados Unidos Este: Coahuila Oeste: Sonora Sur: Durango
Coahuila	Saltillo	Sierra Madre Oriental	Río Bravo El Salado Monclova Sabinas Nazas (inicio)	Piedras Negras Torreón Cuatro Ciénegas Monclova Parras de la fuente	Norte: Estados Unidos Este: Nuevo León Oeste: Chihuahua Sur: Zacatecas
Colima	Colima	Sierra Madre Occidental	Marabasco Río Salado Armería	Colima Tecoman Manzanillo Comala Ixtlahuacan	Norte: Jalisco Este: Jalisco Oeste: Océano Pacífico Sur: Michoacán
Distrito Federal	Ciudad de México	Sierra de Guadalupe Chiquihuite Peñón de los Baños Cerro de la Estrella Ajusco	La Magdalena	Delegaciones: Cauhtemoc, Azcapotzalco, Gustavo A. Madero, Miguel Hidalgo, Alvaro Obregón, Benito Juárez, Venustiano Carranza, Ixtacalco, Iztapalapa, Coyoacan, Magdalena Contreras, Xochimilco, Tlalpan, Milpa Alta, Cuajimalpa, Tlhuac	Norte: Edo. de México Este: Edo. de México Oeste: Edo. de México Sur: Morelos
Durango	Durango	Sierra Madre Occidental	Río Colorado Río Nazas Río Aguanaval	Durango Cuencamé Villa Unión Guanacevi Gómez Palacio	Norte: Chihuahua Sur: Nayarit, Zacatecas Este: Coahuila y Zacatecas Oeste: Sinaloa

# SIFeIS



# CONCAyNT

ESTADO	CAPITAL	OROGRAFIA (PRINCIPALES RELIEVES)	HIDROGRAFIA (RIOS)	PRINCIPALES CIUDADES	COLINDANCIAS
Estado de México	Toluca	Sierra Nevada, Volcanes Popocatepetl e Ixtaccihuatl Nevado de Toluca	Lerma Chamal El Mamey	Toluca Cuautitlan Ecatepec Tepozotlan Texcoco Ixtapan de la Sal Naucalpan	Norte: Hidalgo Este: Tlaxcala Oeste: Michoacán Sur: Guerrero Morelos Rodea al Distrito Federal, Excepto al Sur del DF.
Guanajuato	Guanajuato	Sierra Madre Oriental, Mesa central.	Lerma, Chapala, Santiago, el Alto Rio Pánuco	Guanajuato, León, Celaya, Silao, Salamanca, San Miguel de Allende,	Norte: <b>San Luis Potosí</b> Este: <b>Querétaro</b> Oeste: <b>Jalisco</b> Sur: <b>Michoacán</b>
Guerrero	Chilpancingo	Sierra Madre del Sur	Atoyac, Papagayo, Balsas	Chilpancingo, Iguala, Taxco, Acapulco, Ciudad Altamirano, Zihuatanejo	Norte: <b>Morelos</b> , <b>Estado de México</b> Sur: <b>Océano Pacífico</b> Este: <b>Oaxaca</b> Oeste: <b>Michoacán</b>
Hidalgo	Pachuca	Sierra Madre Oriental	Tula, Moctezuma, Amajac	Pachuca, Tulancingo, Actopan, Tula, Real del Monte, Huasca, San Miguel	Norte: <b>San Luis Potosí</b> Este: <b>Veracruz</b> Oeste: <b>Querétaro</b> Sur: <b>Estado de México</b>
Jalisco	Guadalajara	Sierra Madre Occidental, Sierra Madre del Sur	Lerma, Verde, Santiago, Sahuayo, Lago de Chapala	Guadalajara, San Juan de los Lagos, Degollado, Ameca, Atotonilco, Puerto Vallarta	Norte: <b>Nayarit</b> , <b>Zacatecas</b> , <b>Aguascalientes</b> Este: <b>Guanajuato</b> , <b>San Luis potosí</b> . Oeste: <b>Océano Pacífico</b> Sur: <b>Colima</b>
Michoacán	Morelia	Sierra Madre Occidental, Sierra Madre del Sur, Sierra Volcánica y Volcán Paricutín	Carácuaro Cutzamala Temascaltepec Tacámbaro  Lagos: Cuitzeo, Zirahuen, Patzcuaro	Morelia, Patzcuaro, Uruapan, Ciudad Hidalgo, La Piedad,	Norte: <b>Guanajuato</b>  Este: <b>Estado de México</b> Oeste: <b>Jalisco</b> , <b>Colima</b> Sur: <b>Guerrero</b>
Morelos	Cuernavaca	Sierra transversal, sierra nevada	Amacuzac Yautepec, Tepoztlán Laguna: Tequesquitengo	Cuernavaca Cuautla, Yautepec, Zacatepec	Norte: <b>Distrito Federal y Estado De México</b> Sur: <b>Estado De Guerrero</b> Este: <b>Puebla</b>



# SIFeIS



# CONCAyNT

ESTADO	CAPITAL	OROGRAFIA (PRINCIPALES RELIEVES)	HIDROGRAFIA (RIOS)	PRINCIPALES CIUDADES	COLINDANCIAS
Nayarit	Tepic	Sierra Madre Occidental	Grande de Santiago, San Pedro Acaponeta, Teacapan o Cañas	Tepic, Acaponeta, Ixtlán del Río	Norte: Durango, Sinaloa Este: Jalisco Oeste: Océano Pacífico Sur: Jalisco
Nuevo León	Monterrey  El Cerro de la Silla es el emblema de la Ciudad de Monterrey	Sierra Madre Oriental	Rio Salado, Rio San Juan, Rio Escamilla.	Monterrey, San Pedro Garza García, Linares,	Norte: Estados Unidos Este: Tamaulipas Sur: San Luis Potosí Oeste: Coahuila, Zacatecas
Oaxaca	Oaxaca	Sierra Madre del Sur, Nudo Mixteco	Rio Papaloapan Rio Tehuacán o Salado y Quíotepec	Oaxaca, Juchitán, Tehuantepec, Zahachila, Huajuapán, Tuxtepec	Norte: Veracruz y Puebla Este: Chiapas Oeste: Guerrero Sur: Océano Pacífico
Puebla	Puebla	Sierra Madre Oriental Volcanes: Popocatepetl, Iztaccihuatl, Malinche	Rio Necaxa Rio Atoyac Rio Balsas	Puebla, San Martín, Cholula, Tehuacán, Ciudad Serdan, Tezuítlan, Atlixco	Norte: Veracruz Este: Veracruz Oeste: Tlaxcala, Estado de México y Morelos Sur: Oaxaca
Querétaro	Querétaro	Sierra Madre Oriental, Sierra Gorda	Rio San Juan, Rio Santa María	Querétaro, San Juan del Río, Cadereyta, Ezequiel Montes, Amealco	Norte: San Luis Potosí Este: Hidalgo Oeste: Guanajuato Sur: Michoacán, Estado de México
Quintana Roo	Chetumal	Cenotes	Rio Hondo Rio San José	Cancún, Playa del Carmen, Carrillo Puerto, Chetumal.	Norte: Golfo de México Oeste: Yucatán y Campeche Este: Mar Caribe Sur: Belice y Guatemala
San Luis Potosí	San Luis Potosí	Sierra Madre Oriental	Rio Santa María y Verde.	San Luis Potosí, Matehuala, La Paz, Villa de Arista, Villa de Hidalgo	Norte: Coahuila Este: Tamaulipas Oeste: Zacatecas Sur: Guanajuato y Querétaro

# SIFeIS



# CONCAyNT

ESTADO	CAPITAL	OROGRAFIA (PRINCIPALES RELIEVES)	HIDROGRAFIA (RIOS)	PRINCIPALES CIUDADES	COLINDANCIAS
Sonora	Hermosillo	Sierra Madre Occidental	Rio Yaqui, Mayo, Sonora.	Hermosillo, Navojoa, Huatabampo, Ciudad Obregón, Caborca, Álamos	Norte: Estados Unidos Este: Chihuahua Oeste: Golfo de California Sur: Sinaloa
Tabasco Sitios Arqueológico: La Venta,	Villa hermosa	Límite con la Sierra de Chiapas	Grijalva, Usumacinta, Tonalá, Palizada, San Pedro y San Pablo	Villahermosa, Heroica Cárdenas, Comalcalco y Macuspana	Norte: Golfo De México Este: Campeche Oeste: Veracruz Sur: Chiapas
Tamaulipas	Ciudad Vitoria	Sierra Tamaulipeca Oriental y la Sierra de los indios Martínez.	Rio Bravo, San Fernando, Sabinas, Soto la Marina, Guayalejo, Salado.	Ciudad Victoria, Tampico, Matamoros, Nuevo Laredo.	Norte: Estados Unidos Este: Golfo De México Oeste: Nuevo León Sur: Veracruz
Tlaxcala	Tlaxcala	Sierra Nevada  La Malinche	Rio Zahuapan, San Martín.  Lagunas: Atocha y Acuitlapilco.	Apizaco, Huamantla, Calpulalpan, Tlaxco, Santa Anna Chiautempan	Norte Puebla, Hidalgo Este y sur: Puebla Oeste: Estado de México.
Veracruz	Jalapa	Sierra Madre Oriental, Eje Neovolcánico  Volcanes: Citlaltepetl (Pico de Orizaba) Cofre de Perote	Rio Pánuco, Tuxpan, Atoyac Tecolutla, Nautla, Misantla Papaloapan, Coatzacoalcos, ,  Lagunas: Tamiahua	Jalapa Córdoba, Orizaba, Coatzacoalcos, Minatitlán, Poza Rica, Tlacotalpan, Tierra Blanca	Norte: Tamaulipas Este: Golfo de México Oeste: San Luis potosí Hidalgo y Puebla Sur: Oaxaca, Chiapas y Tabasco.
Yucatán	Mérida	Sierra Muna o Ticul	Rio lagarto, San Felipe y el cuyo	Mérida, Samahil, Progreso, San Felipe, Valladolid, Hochtúm, Motul	Norte: Golfo de México Este: Quintana Roo sur.: Campeche, Quintana Roo. Oeste: Golfo de México, Campeche
Zacatecas	Zacatecas	Sierra Madre Occidental, Sierra de Zacatecas	Aguanaval, Juchipila	Zacatecas, Fresnillo, Jerez, Sombrerete, Juchipila, Nochistlán	Norte: Coahuila Este: San Luis Potosí Oeste: Durango Sur: Jalisco, Aguascalientes